Katastrální území

Ruzyně

ŽST Praha-Ruzyně
km 11,292

Kolejové řešení

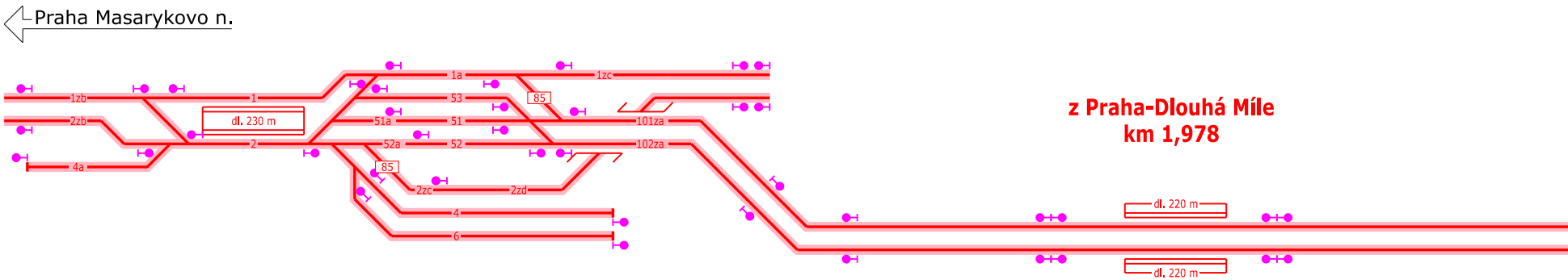
Praha Masarykovo n.
1zb
2zb
4a
1
2
dl. 230 m
1a
1zc
53
51a
51
52a
52
85
85
101za
102za
2zc
2zd
4
6
z Praha-Dlouhá Míle
km 1,978
dl. 220 m
dl. 220 m

Staničení

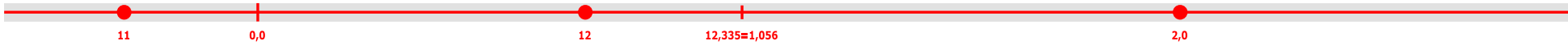
11
0,0
12
12,335=1,056
2,0

Rozdělení dle staveb

Modernizace trati
Praha-Veleslavín (včetně) — Praha-Ruzyně (včetně)

Omezení traťové rychlosti

V_{100} 🟥

V_{130} 🟩

V_{150} 🟦

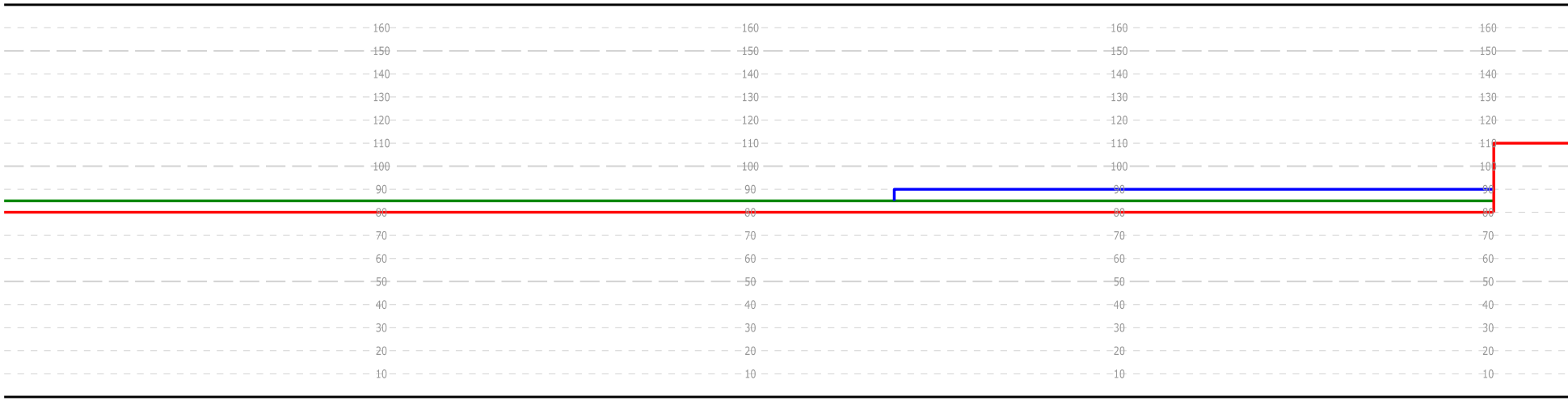

Ruzyně

ŽST Praha Letiště Václava Havla
km 3,710 / 5,880


101zb
102za
101
102
dl. 225 m
50
101zc
102zc
3,0
4,0
5,0
5,731=3,880

Novostavba trati Praha-Ruzyně – Letiště Václava Havla	Novostavba ŽST Praha-Letiště Václava Havla	

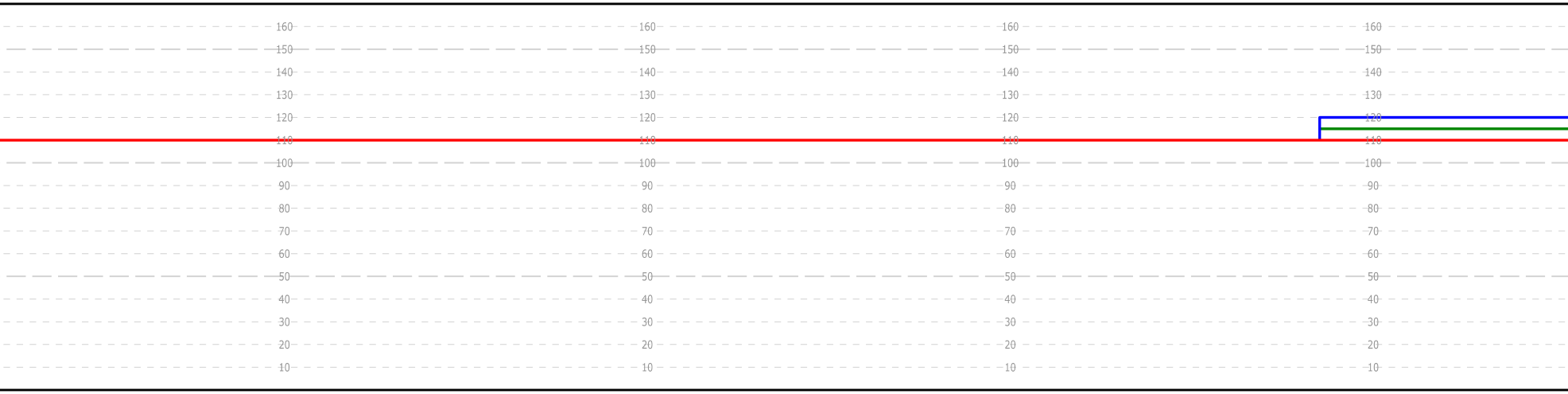

	Hostivice	Dobrovíz	Litovice	

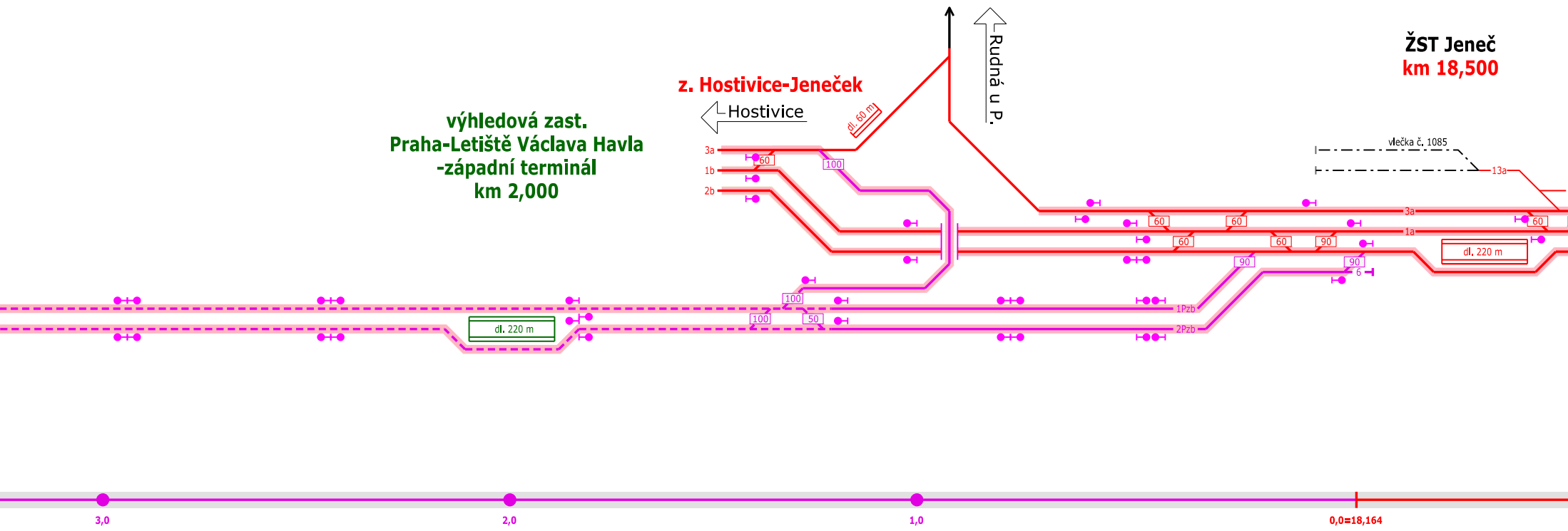
Rudná u P.
ŽST Jeneč
km 18,500
z. Hostivice-Jeneček
Hostivice
dl. 60 m
výhledová zast.
Praha-Letiště Václava Havla
-západní terminál
km 2,000
vlečka č. 1085
13a
3a
1b
2b
1a
6
60
100
90
50
1Pzb
2Pzb
dl. 220 m
dl. 220 m
3,0
2,0
1,0
0,0=18,164

Zaokruhování železničního spojení letiště Václava Havla do trati Praha – Letiště VH – Kladno

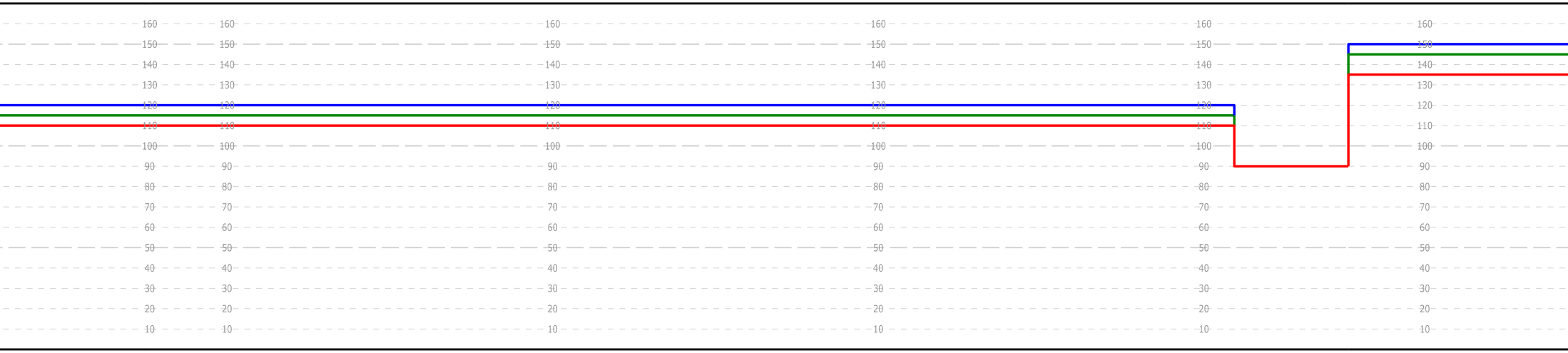

Jeneč u Prahy

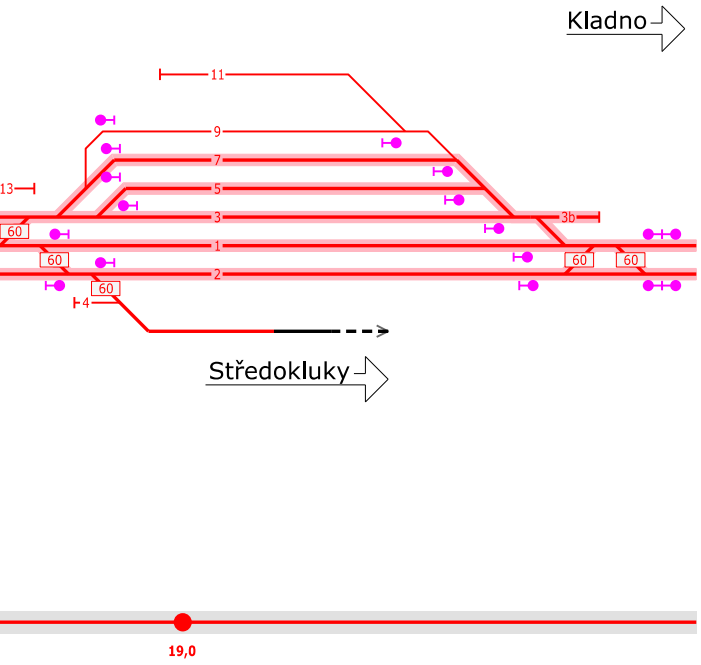
Kladno
11
9
7
5
3
3b
1
2
4
13
60
60
60
60
60
Středokluky
19,0

Modernizace trati
Praha-Ruzyně (mimo) — Kladno (mimo)

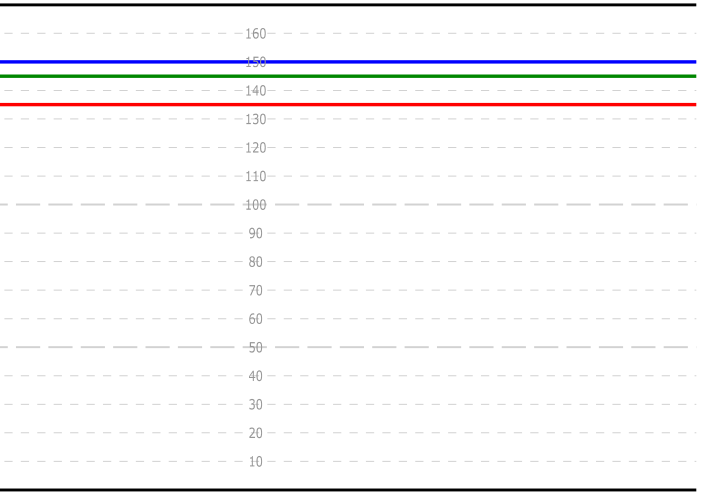

Jiná ověření:	Paré:
Orientační schéma:	Razítko oprávněné osoby: Podpis: Datum:

Revize:	Datum:	Popis:	Kontroloval:
-	-	-	-

Stavebník/Investor:	**Správa železnic, státní organizace**
Adresa:	**Dlážděná 1003/7, 110 00 Praha 1**
Zástupce Investora:	**Stavební správa západ**
Adresa:	**Ke Štvanici 656/3, 186 00 Praha 8**

Zhotovitel díla:	**AFRY CZ s.r.o**
Adresa:	Magistrů 1275/13, 140 00 Praha 4
Kontakt:	T: +420 277 005 500 E: afrycz@afry.com
Zhotovitel části/objektu:	**AFRY CZ s.r.o**
Adresa:	Magistrů 1275/13, 140 00 Praha 4
Kontakt:	T: +420 277 005 500 E: afrycz@afry.com
Hlavní projektant (HIP):	**Ing. Petr Pavlíček**
Specialista:	**Ing. Martin Vachtl**

Název stavby/akce:	**Aktualizace studie proveditelnosti železničního spojení Prahy, letiště Ruzyně a Kladna**	Označení investora: **S632100034** Zakázka: **2024/0199**
Název části:	Výkresová část	Označení části: **C**
Název objektu/dílčí části:	**Traťový pasport**	Označení objektu/komplexu: **---**
Název přílohy: Název dílčí části přílohy:	Traťový pasport úseku Praha-Ruzyně – Letiště – Jeneč	Číslo přílohy (typ/pořadí): **6. 002**

Odpovědný projektant: Ing. Martin Vachtl	Zpracovatel přílohy: Ing. Radek Kolář	Měřítko: 1:10 000 Formáty: 7 x A4	Stupeň dokumentace: **ASP**
Kraj: Středočeský, Praha	Katastrální území: dle přílohy	TUDU: 0101, 0711, 0741, 0801, 0811	Smluvní datum zpracování: **12/2024**

Označení investora::	Stupeň dokumentace:	Část:	Objekt:	Podobjekt:	Příloha:	Revize:
S 6 3 2 1 0 0 0 3 4	_ X A S P	_ C X X X X	_ X X X X X X X X	_ X X	_ 6 _ 0 0 2	_ 0 0 0

[Prostor pro další informace]